


Sistema Vial Andino

Qhapaq Ñan

Qhapaq Ñan Sistema Nacional del Ministerio de Cultura



Sistema Vial Andino Qhapaq Ñan

El Qhapaq Ñan es una asombrosa red de caminos que conectó el gigantesco territorio del Imperio Incaico, llamado Tahuantinsuyo. Desarrolló un sistema de comunicación que permitió a los incas dominar nuevos territorios, asimilar culturas contemporáneas y administrar los recursos de los diferentes ecosistemas. Su rescate y puesta en valor es un agente unificador cultural para la región.

Extensión:

Más de **30 000**
kilómetros

Une seis países de Sudamérica, donde el Perú tiene más del 37% del largo total del camino declarado por la Unesco.



¿Cómo se creó el Qhapaq Ñan?

Muchas de las rutas ya habían sido establecidas por otras culturas desde los 3500 años a.C., pero quienes las convirtieron en una red estratégica de caminos reales a través de increíbles condiciones geográficas fueron los incas. Los caminos se necesitaron para:



La red de caminos supera los **4500 msnm** en varios puntos de su extensión

¿Para qué servía el Qhapaq Ñan?



Para trasladar información. En el Cuzco, el Inca podía recibir información proveniente de Quito, Ecuador, en un promedio de doce días.



Para movilizar ejércitos. La expansión inca necesitó el despliegue de grandes cantidades de gente.



Para transporte de bienes y alimentos. En Cuzco podían acceder a insumos marinos frescos debido a la rapidez del transporte.



Para el traslado de mano de obra. Esta era necesaria para la construcción del mismo camino y sus servicios.

Regiones del Tahuantinsuyo:
● Chinchaysuyo
● Antisuyo
● Kontisuyo
● Collasuyo

Sistema vial andino:
● Camino longitudinal
● Ejes transversales
● Sitios arqueológicos
● Capital de departamento
● Ciudad

Escala: 1:12 500 000
Escala gráfica:
0 50 100 Km

Mapa: Redibujado por Martí Pánsinen (1992) con datos actualizados del Qhapaq Ñan - Sede Nacional.

Rutas destacadas del Camino Inca

Son miles de kilómetros por conocer. Aquí encontrarás algunos de los tramos más destacados del Qhapaq Ñan.

- Límite departamental
- Límite provincial
- Ⓐ Sitios arqueológicos
- ⓪ Capital de provincia
- Ciudad

JUNÍN - LIMA

Realiza dos impresionantes recorridos por el eje Xauxa - Pachacámac que interconectaba el camino longitudinal de la sierra con el camino de la costa.

1 Portachuelo - Laguna Piticocha

Distrito - provincia: Tanta - Yauyos / Huarochiri
 Uso: turístico y ganadero
 Atractivos: camino prehispánico Portachuelo, Escalera y occ, cueva de Cuchimachay, Laguna Mullucocha, laguna de Atarhuay, nevado Pariacaca, Reserva Paisajística Nor Yauyos Cochas
 Recorrido: 16,5 km - 10 horas

2 Cochahuayco - Chamana

Distrito - provincia: Antioquia - Huarochiri
 Uso: turístico
 Atractivos: Antioquia, Tanquire
 Recorrido: 5 km - 3 horas



CUSCO: URBANO PREHISPÁNICO

De la plaza Haucaypata, hoy la plaza Mayor, partían los caminos hacia los cuatro suyos, que eran las grandes regiones del Tahuantinsuyo.

1 Camino al Antisuyo

Terreno: asfaltado, empedrado y cascajo
 Atractivos: plaza P'aaqachapata, piedra de los doce ángulos, plazuela de San Blas
 Recorrido: 1,6 km - 45 minutos

2 Camino al Chinchaysuyo

Terreno: asfaltado y empedrado
 Atractivos: convento de Santa Teresa, calle Saphi, calle La Conquista, plaza Santa Ana
 Recorrido: 1,2 km - 1 hora y 20 minutos

3 Camino al Collasuyo

Terreno: asfaltado y empedrado
 Atractivos: templo Qoricancha, plaza Hatun Rimacpampa
 Recorrido: 900 m - 1 hora

4 Camino al Kontisuyo

Terreno: empedrado
 Atractivos: convento de La Merced, plaza San Francisco, mercado San Pedro
 Recorrido: 1,2 km - 1 hora



CUSCO

Recorre estos tramos destacados en tu visita a la capital inca.

1 Tambomachay - Huchuyqosqo

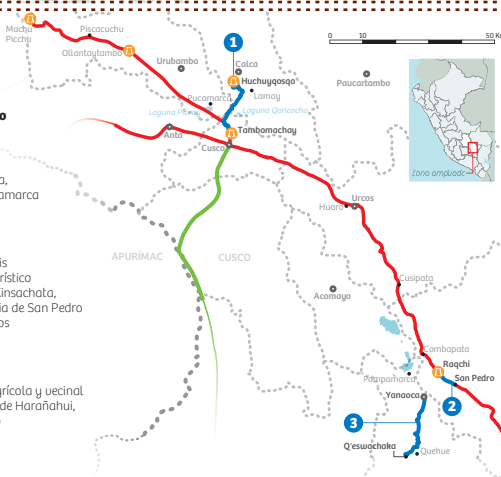
Distrito - provincia: Lamay - Calca
 Camino - uso: pedregoso, grama y empedrado - turístico
 Atractivos: lagunas Piuray y Qoricocha, zona de las apachetas, poblado de Pucamarca
 Recorrido: 15 km - 6 horas

2 Raqchi - San Pedro

Distrito - provincia: San Pedro - Canchis
 Camino - uso: volcánico - agrícola y turístico
 Atractivos: templo de Raqchi, volcán Kinsachata, bosques de eucaliptos y capulíes, iglesia de San Pedro
 Recorrido: 4,8 km - 2 horas y 45 minutos

3 Yanaoca - Q'eswachaka

Distrito - provincia: Quehue - Canas
 Camino - uso: pajonal y pedregoso - agrícola y vecinal
 Atractivos: sitio arqueológico y Grutas de Harañahui, zona de Percarotambo, mirador del río Apurímac, puente Q'eswachaka
 Recorrido: 6 km - 3 horas



¿Cómo se organizó?

Los más de **30 mil kilómetros** de la red de caminos representaron un gran sistema de comunicación integrado por:

◉ CAMINOS TRONCALES Y TRANSVERSALES

Del camino **longitudinal de la sierra**, que es la gran vía central, se desprenden numerosos caminos o ejes transversales hacia el **camino de la costa**. También existen puentes, muros de contención, drenajes, escalinatas y calzadas, tambos, almacenes y llactas. Por su construcción los caminos se clasificaron en cuatro tipos:



◉ PUENTES

La accidentada geografía del camino inca necesitó de estas **ingeniosas formas de construcción**. Los puentes fueron divididos en cuatro tipos:

1. Colgantes

Elaborados con fibras de cabuya, colla o crignejas (ariundas de la sierra) atadas a dos estribos de piedra.



Puente Q'eswachaka (Cusco)
Se teje cada año usando colla y las mismas técnicas de hace 500 años.

2. De tronco

Ataduras de soguillas de cabuya o paja.

Base de piedra.



Cubierta con ramas y tierra.

3. De piedra

Laja de piedra.

Base de piedra.



4. De balsas

Balsas de totora ligadas.

Cubierta con ramas y tierra.



◉ TAMBOS

Eran puestos estratégicamente **construidos a lo largo de los caminos**, aproximadamente cada 20 o 30 km. Servían de descanso y hospedaje para los mensajeros oficiales llamados chasquis, las comitivas oficiales y los ejércitos en campaña. Se estima que en el Tahuantinsuyo hubo entre mil y 2 mil tambos.

Edificaciones sencillas con techos de paja y muros de piedra, de uno o varios ambientes.

Tenían diferentes usos:



Distribución de productos y mensajería.



Acopio de alimento.



Centros de suministros para la guerra.



◉ LLACTAS

Eran centros administrativos para la gestión del gobierno a lo largo y ancho del territorio.

Mantienen una enorme población flotante que residía por temporadas: funcionarios estatales, sacerdotes, yanaconas, curacas, soldados, acllas y mitimaes.

Machu Picchu, en el Cusco, es una de las más conocidas llactas.



¿Qué significó la red para la alimentación?

El Qhapaq Ñan permitió **trasladar, administrar y redistribuir** productos de los ocho pisos ecológicos, para dotar así de una gran variedad gastronómica al territorio de los incas.

Costa

- ◉ Pesca: peces, mariscos
- ◉ Vegetales y frutas: ají, zapallo, tomate, algodón, lúcuma
- ◉ Tubérculos: camote
- ◉ Leguminosas: frijoles

Sierra

- ◉ Ganadería nativa: cuyes, llamas, vicuñas, alpacas
- ◉ Vegetales y frutas: pallar, maca, chirimoya, aguaymanto
- ◉ Tubérculos: papa, olluco, yacón, oca, mashua
- ◉ Granos y cereales: maíz

Altiplano

- ◉ Granos y cereales: quinua, sacha inchi, kiwicha, kañiwa

Selva

- ◉ Pesca: peces de río
- ◉ Vegetales y frutas: plátano, paca



¿Quiénes podían transitar por los caminos?

El inca y su séquito



Altos funcionarios



Curacas o jefes de los ayllus (con permiso)



Ejércitos (expansión de dominios)



Mitimaes (trasladaban productos a los almacenes estatales)



Chasquis o mensajeros del gobierno



¿Quién era el chasqui?

Fue una de las figuras más importantes, pues era el **principal mensajero del inca**; llevaba quipus y encargos mediante un sistema de postas corriendo grandes distancias en el menor tiempo posible. Tenía entre 18 y 20 años y era formado desde niño.



Pututu
Concha marina que soplaban para anunciar su llegada.

Qëpi
Llevado en la espalda para transportar objetos y encomiendas.

Armamento
Vara (macana) y honda (huaraca).

Uncu
Túnica sin mangas, de lana o algodón.

Chasquiwasis
Tambos muy pequeños al borde del camino para el descanso de los chasquis.

Distancia
Cada 5 km aproximadamente.

Relevo
El mensaje lo transmite oralmente mientras corre al lado del nuevo mensajero.

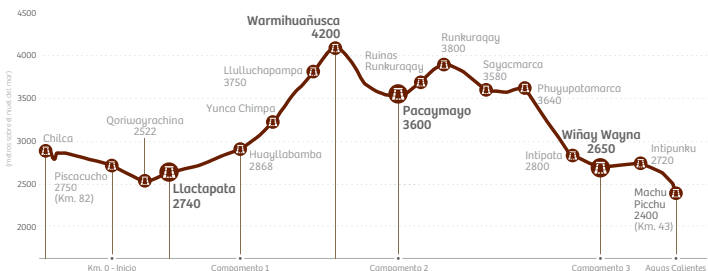
Velocidad
Se estima de 10 km en 50 minutos.

Chuspa
Bolsa para coca, yerbas, kamcha (maíz tostado) y pitu (harina de maíz tostado, bebible al diluirla en agua).



El camino a Machu Picchu

El camino transversal más transitado de la red empieza en el kilómetro 82 de la carretera del Valle Sagrado y termina en el ingreso a Machu Picchu. El recorrido varía entre 3 y 5 días; atraviesa varios climas, desde la exótica ceja de selva, cerca de los 2800 metros sobre el nivel del mar, hasta abras sobre los 4500 metros entre construcciones prehispánicas.



Llactapata
Vale el esfuerzo explorar el Templo Observatorio de Llactapata, que fue descubierto por Hiram Bingham.



Pacaymayo
Aprecie la espectacular vista a 3600 msnm desde el segundo campamento del recorrido.

Warmihuañusca
Experimente una subida de más de 4200 msnm hacia la cumbre más alta del camino que solo demora 4 horas.



Wiñay Wayna
Es una de las zonas urbanas más bellas en los alrededores de Machu Picchu. Consta de un sector urbano y otro, agrícola.

