

EXPLORA NAMIBIA CONFORT

15 días

Os presentamos nuestra nueva ruta Namibia Confort. Un viaje para descubrir a fondo los mayores atractivos de un destino fascinante. Nuestra ruta combina espectaculares paisajes, safaris, etnias y actividades y la versión CONFORT permite mantener la esencia de un viaje de aventura sin ninguna acampada.



Hemos hecho una cuidadosa selección de alojamientos, para crear una ruta por Namibia sin acampadas siguiendo fiel a la esencia y la calidad de nuestro itinerario clásico.

Tras aterrizar en Windhoek, ponemos rumbo sur hasta el desierto de Namib, donde seremos espectadores privilegiados de uno de los paisajes más bellos del planeta. Sobrevolándolo en avioneta y explorándolo a pie y en 4x4 podremos sentir en profundidad la grandiosidad de este paraje.

Al norte del Namib: Swakopmund, donde su delicada arquitectura de origen colonial alemana se opone orgullosa entre la dureza del desierto y el salvaje océano Atlántico.

Nuestros pasos nos llevarán a Spitzkoppe, montaña sagrada de los bosquimanos, que nos muestra sus maravillosas formas de granito rojo y de aquí hasta la reserva de leones marino de Cape Cross, la más grande de Africa y puerta de entrada la costa de los esqueletos y al Damaraland, uno de los lugares más agrestes del planeta y refugio de los elefantes del desierto de Namibia. Realizaremos un safari en 4x4 en busca de estos paquidermos únicos y de la esquiva fauna de esta zona.

En la frontera con Angola encontraremos las Cataratas Epupa, entre sus remolinos, rápidos y palmerales contactaremos con los pastores nómadas Himba, una etnia que conserva sus tradiciones ancestrales.

Nuestro próximo destino es el Parque Nacional Etosha, uno de los más antiguos y prestigiosos del mundo, aquí podremos rastrear durante 2 jornadas: leones, elefantes, jirafas, rinocerontes, antílopes... entre la numerosa fauna del parque.

Al sur de Etosha encontramos la reserva de Erindi, además de su numerosa fauna destaca por su programa de reintroducción de leopardos y licaones. Regresaremos a Windhoek, capital de Namibia y último atractivo de nuestro viaje.

DESTACADOS DE LA RUTA

Una ruta completa que combina safaris, cultura y paisajes excepcionales.

Increíble variedad de paisajes y de parques nacionales lo que implica gran diversidad de fauna.

1 vuelo escénico incluido sobre el desierto de Namib.

Alojamientos cómodos y exclusivos. Ninguna Acampada.

Intercambio cultural con los Himbas.





DIA	RUTA	HOTEL	COMIDAS
1	España - Windhoek	Noche en vuelo	-
2	Windhoek	Hotel Avani 4*	C
3	Windhoek- Desierto de Namib	Wilderness Safari Kulala Lodge	D-A-C
4	Desierto de Namib - Swakopmund	Hotel	D
5	Swakopmund - Cape Cross	Cape Cross Lodge	D-A-C
6	Spitzkoppe - Twyfelfontein - Damaraland	Tented Camp / Lodge	D-A-C
7	Damaraland	Tented Camp / Lodge	D-A-C
8	Damaraland - Kaokoland - Cataratas Epupa	Tented Camp/ Lodge	D-A-C
9	Cataratas Epupa	Tented Camp/ Lodge	D-A-C
10	Cataratas Epupa - PN Etosha	Lodge	D-A-C
11	PN Etosha	Lodge	D-A-C
12	PN Etosha - Reserva Erindi	Chalets	D
13	Reserva Erindi - Windhoek	Hotel Avani 4*	D
14	Windhoek - España	Noche en vuelo	D
15	Llegada.	-	-

D: desayuno A: almuerzo C: cena

Itinerario de ruta provisional y podría modificarse. Alojamientos previstos o similares

PRECIOS	
GRUPO MÍN/MÁX: 8/ 20 VIAJEROS	
Precio 13 viajeros:	2.695 €
Pago Local:	850 €
Supl. Salidas Jul y Ago. (del 03/07 al 15/08)	225 €
Supl. Grupo de 8 a 12 viajeros	175 €

SERVICIOS INCLUIDOS

GUIA de HABLA HISPANA / vuelo intercontinental con Qatar Airways / vuelo avioneta Namib / transporte en camión / conductor / cocinero / safari camión / safari 4x4 Damaraland / safari camión 4x4 en Erindi / alojamiento según itinerario / seguro de viaje.

Pago local: algunos alojamientos y actividades / pensión completa (excepto Windhoek y Swakopmund) / tasas de entrada en los parques nacionales (Erindi, Namib, Cape Cross y Etosha).

SERVICIOS NO INCLUIDOS

Comidas arriba indicadas / actividades opcionales / tasas aéreas (aproximadas: 360€ Qatar Airways) / tasas locales (si aplica) / bebidas extras / propinas.

(Es importante señalar que se trata de una ficha informativa, y que, por tanto, hasta la publicación de la Ficha Técnica definitiva este avance es provisional y está sujeto a cambios).

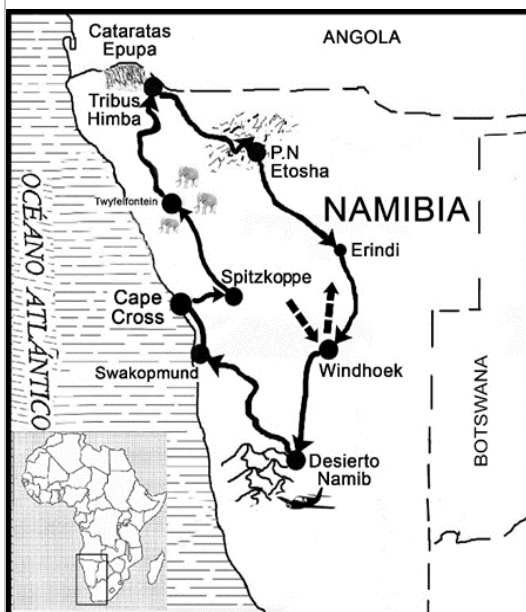
Hortaleza, 37-1º-3	28004 Madrid	Tel. 915.240.668	mad@rutas10.com
Hurtado de Amézaga, 20-8º	48008 Bilbao	Tel. 944.154.028	info@rutas10.com
Aribau, 195-5º Dcha	08021 Barcelona	Tel. 934.304.773	bcn@rutas10.com

FECHAS PROGRAMADAS 2020

EXPLORA NAMIBIA CONFORT 15 días (NAC)			
CÓDIGO	SALIDA	REGRESO	DURACIÓN
NAC200531	31/05/20 - domingo	14/06/20 - domingo	15 días
NAC200703	03/07/20 - viernes	17/07/20 - viernes	15 días
NAC200725	25/07/20 - sábado	08/08/20 - sábado	15 días
NAC200730	30/07/20 - jueves	13/08/20 - jueves	15 días
NAC200815	15/08/20 - sábado	29/08/20 - sábado	15 días
NAC200904	04/09/20 - viernes	18/09/20 - viernes	15 días
NAC200918	18/09/20 - viernes	02/10/20 - viernes	15 días
NAC201002	02/10/20 - viernes	16/10/20 - viernes	15 días
NAC201017	17/10/20 - sábado	31/10/20 - sábado	15 días

Además de la ruta **NAMIBIA CONFORT** de 15 días existe una versión **CLASICA** de 16 días.
¡No dudes en solicitarnos la ficha!

ITINERARIO PREVISTO



Día 1 ESPAÑA - WINDHOEK

Salida en vuelo regular con destino a Windhoek vía ciudad de conexión.

Día 2 WINDHOEK

Llegamos a Windhoek, capital de Namibia. Noche en el mejor alojamiento de Windhoek, el hotel Avani Kalahari Sands 4★ ubicado en pleno centro.

Día 3 WINDHOEK - DESIERTO DE NAMIB

Rumbo sur hacia el desierto de Namib.
 Por la tarde despegamos en avionetas de 5 plazas para realizar un exclusivo vuelo escénico de 45 minutos y disfrutar de la mejor panorámica del desierto del PN Namib Naukluft.
 Nos permite una visión completa de todos los atractivos de esta zona: las enormes dunas rojas moteadas de salares



blancos, Sossusvlei, Deadvlei, la duna 45, el cañón de Sesriem ¡y también los misteriosos anillos de hadas! Dormiremos en lodge, ubicado frente a un cinturón de enormes dunas rojas en una reserva privada de 37.000 hectáreas. Posibilidad de instalar la cama en el techo de la habitación para observar las dunas y las estrellas. Ideal para los amantes de la fotografía y de la astronomía. Wilderness Safaris Kulala Lodge.



Hortaleza, 37-1º-3	28004 Madrid	Tel. 915.240.668	mad@rutas10.com
Hurtado de Amézaga, 20-8º	48008 Bilbao	Tel. 944.154.028	info@rutas10.com
Aribau, 195-5º Dcha	08021 Barcelona	Tel. 934.304.773	bcn@rutas10.com

Día 4 DESIERTO DE NAMIB – SWAKOPMUND

Nuestro Lodge está en el punto de acceso más cercano a las dunas de Sossusvlei lo que nos permitirá llegar a las dunas con las primeras luces de la mañana.

Desde nuestra puerta de acceso privado nos adentramos en 4x4 y con conductores/guías locales especialistas en el parque nacional del Namib-Naukluft recorriendo el interior del desierto hasta la Duna 45, el valle de Sossusvlei y el Deadvlei. Un paraje de belleza abrumadora entre las dunas de color rojizo más altas del mundo. En camión llegaremos a Swakopmund, joya de arquitectura colonial alemana entre el océano y el desierto. Hotel

Día 5 SWAKOPMUND - CAPE CROSS

Partimos hacia Spitzkoppe, antiguo santuario bosquimano y una de las formaciones rocosas más curiosas del mundo, por la tarde nos desplazamos hasta la reserva de Cape Cross (a las puertas del PN costa de los esqueletos) la colonia de leones marinos más grande de África. Cape Cross Lodge.

Día 6 SPITZKOPPE - TWYFELFONTEIN - DAMARALAND

Camino al norte cruzamos los pueblos Herero de la árida y yerma región de Damaraland donde visitamos los petroglifos de Twyfelfontein (Patrimonio de la humanidad). Dormimos en Tented camp en el corazón de esta agreste región, tierra de los elefantes del desierto, especie única en el mundo. Tented Camp / Lodge.

Día 7 DAMARALAND

En 4x4 rastreamos a los elefantes de desierto en un paisaje de extrema belleza, una población de paquidermos única en el mundo adaptada a la vida en zonas áridas. Tented Camp / Lodge.



Día 8 DAMARALAND - KAOKOLAND - CATARATAS EPUPA

Al norte del Kaokoland, en la frontera con Angola, entre baobabs y palmeras descubriremos las cataratas Epupa, territorio privilegiado de las tribus Himba. Tented camp/Lodge.

Día 9 CATARATAS EPUPA

Siguiendo el curso del río Kunene, entramos en contacto con una de las tribus más fascinantes y auténticas de África, los pastores semi nómadas Himba. Visitaremos uno de sus poblados y nos transmitirán parte de su apasionante cultura. Tented camp/Lodge.



Día 10 CATARATAS EPUPA - PN ETOSHA

Dejamos atrás las Cataratas Epupa para acercarnos al parque Nacional de Etosha uno de los mejores parques nacionales de África, especialmente famoso por sus rinocerontes.

Entraremos en el PN Etosha por la recientemente abierta puerta de Galton, atravesando de oeste a este el parque Nacional de Etosha hasta uno de los mejores lodges de la zona.

Día 11 PN ETOSHA

Día de safari en camión recorriendo la extensión del PN Etosha, santuario de naturaleza por excelencia. Hogar de leones, leopardos, elefantes,

rinocerontes, cebras y jirafas entre muchos otros animales. Lodge.

Día 12 PN ETOSHA - RESERVA ERINDI

Ultimo safari en Etosha. Recorremos toda la zona centro del parque, incluyendo su espectacular salar y parando en los principales waterholes para rastrear fauna.
 Rumbo sur hasta la reserva de Erindi. Esta reserva privada es famosa por la variedad de sus paisajes y fauna, pero también por su programa de investigación y conservación de leopardos y licaones.
 Es el único sitio de Namibia junto a la franja de Caprivi donde se puede ver fauna de zona húmeda.
 Chalets ubicados en frente a una poza donde se pueden observar animales día y noche.

Día 13 RESERVA ERINDI - WINDHOEK

Por la mañana safari en camión 4x4 en la reserva de Erindi en busca de su numerosa fauna. Tras una deliciosa comida en frente a la poza, nos dirigimos a Windhoek, capital de Namibia cuyo nombre deriva de la palabra Wind-Hoek o "rincón del viento" en afrikaans. Hotel Avani Kalahari Sand 4★.

Día 14 WINDHOEK - ESPAÑA

Tras el desayuno, traslado hacia el aeropuerto y salida vuelo de regreso. Noche en vuelo.

Día 15 LLEGADA A ESPAÑA

Nota: itinerario de ruta provisional y podría modificarse. Alojamientos previstos o similares.

CARACTERISTICAS DEL VIAJE


NUESTROS VEHÍCULOS



Nuestro camión

Utilizamos camiones para transportar por los lugares más hermosos de África Austral. Nuestros vehículos en esta zona cuentan cómodos asientos individuales, grandes ventanas laterales, cinturón de seguridad, conectores USB para cargar baterías, respaldo alto y distribución de los asientos en el sentido de la marcha.

Durante el invierno austral (nuestros meses de verano), las temperaturas pueden ser bajas por lo que se precisan vehículos de estas características.



A diferencia de nuestros vehículos de Africa oriental, en los que lo que prima son los safaris en los parques nacionales (asientos laterales corridos, zona chil out con trampilla elevada,...) aquí el interés común del grupo es contar con un vehículo cómodo que nos traslade en el menor tiempo posible de punto a punto para poder disfrutar al máximo

de los parques nacionales y reservas, para una vez allí, usar el medio de transporte más adecuado 4x4, camión 4x4 y avioneta.

Hortaleza, 37-1º-3	28004 Madrid	Tel. 915.240.668	mad@rutas10.com
Hurtado de Amézaga, 20-8º	48008 Bilbao	Tel. 944.154.028	info@rutas10.com
Aribau, 195-5º Dcha	08021 Barcelona	Tel. 934.304.773	bcn@rutas10.com



EQUIPO

Nuestros guías de habla hispana, son una pieza fundamental del éxito de nuestras rutas. Están acompañados por expertos conductores y cocineros especialistas en preparar comida de campamento. Todos se encargarán de llevar a cabo la logística de la ruta, asegurando que nuestros viajeros atesoren sus propias memorias de África.

2 VERSIONES DE LA RUTA NAMIBIA: Para que cada viajero encuentre la ruta adecuada a su perfil

¡Cada persona es única y tiene su forma de viajar, sus propias expectativas, presupuesto, ganas de más o menos comodidad... y es para satisfacer a cada viajero hemos creado dos versiones de este mítico viaje!

16 días - CLÁSICO: Excelente equilibrio entre noches en cama en alojamientos cuidadosamente seleccionados y noches en campamentos, sin olvidar la noche en una cueva. Una ruta muy emocionante al mejor precio.

15 días - CONFORT: Mismos atractivos que nuestra ruta clásica, sin acampadas y mejorando el nivel alojamientos. ¡Misma aventura, toda la comodidad!



DESIERTO DEL NAMIB: Parque nacional Namib - Naukluft (Patrimonio de la Humanidad)

En uno de los escenarios más fascinantes del mundo encontraremos el desierto de Namib, uno de los más antiguos del planeta, rodeado por dunas de arena rojiza que alcanzan los 350m; las dunas más altas del mundo.

Es un desierto fascinante tanto por su increíble belleza como por su historia y ecosistema, ya que alberga gran cantidad de plantas y animales endémicos, tanto es así que en 2013 la Unesco declaró Patrimonio de la Humanidad el Parque nacional Namib-Naukluft (49.768 km²) porque representa un perfecto ejemplo de la evolución y la resistencia de la vida en un entorno extremo.

Dormimos en un Lodge con mucho encanto que nos ofrece piscina, sala de estar común con chimenea... en cada unidad se ubica una habitación con terraza panorámica y acceso al techo para disfrutar de la vista...

Nuestra exploración del Desierto del Namib es muy completa:

Primero, vamos a disfrutar de su mejor panorámica con un vuelo escénico de 45 minutos a baja altitud en avionetas de 5 plazas para que cada viajero tenga su propia ventana. Nos permite tener una visión completa de todos los atractivos de esta zona: las enormes dunas rojas moteadas de sales blancos, Sossusvlei, Deadvlei, la big daddy, la montaña blanca Witberg, la duna 45, el cañón de Sesriem ¡y también los misteriosos anillos de hadas!

Al día siguiente, con las primeras luces del alba y por una puerta de acceso exclusivo nos adentramos en 4x4 privados en el parque nacional del Namib-Naukluft recorriendo el interior del desierto hasta la Duna 45, el valle de Sossusvlei y el Deadvlei.

Hortaleza, 37-1º-3	28004 Madrid	Tel. 915.240.668	mad@rutas10.com
Hurtado de Amézaga, 20-8º	48008 Bilbao	Tel. 944.154.028	info@rutas10.com
Aribau, 195-5º Dcha	08021 Barcelona	Tel. 934.304.773	bcn@rutas10.com



Caminaremos por las dunas para ver las primeras luces del día y observar los cambios de colores en este entorno de ensueño. Desde que los primeros rayos de luz flirtean con las dunas, los colores de éstas van cambiando, pasando de un rojo intenso hasta el pálido rosa de medio día; allí estaremos nosotros, en lo más alto de las dunas para no perder detalle.

En 4x4 nos acercaremos a los lagos muertos del valle de Sossusvlei. Descubriremos paso a paso todos los secretos del desierto; su esquiwa fauna y su vegetación que han conseguido adaptarse a un medioambiente hostil y a la vez tan bello.

Wilderness Safaris – Kulala Lodge

Para terminar, nuestro Wilderness Safaris Kulala Desert Lodge está ubicado en una reserva privada de 37.000 hectáreas frente a las dunas del desierto.

En esta zona no poblada y sin contaminación lumínica viviremos una inolvidable noche observando las estrellas; desde el techo de nuestra habitación o desde la terraza panorámica del lodge, mientras la silueta de un solitario orix se diluye en el horizonte, seremos espectadores privilegiados de paisajes e imágenes solo recreadas en sueños.

También, si queremos, el personal del lodge podrá subir vuestra cama al techo de vuestra casita para contemplar las dunas a la luz de la luna.

<http://www.wilderness-safaris.com/camps/kulala-desert-lodge>



Posibilidad subir la cama en el techo para observar las estrellas

SWAKOPMUND

Los Namas fueron los primeros en habitar las proximidades de la desembocadura del río Swakop, pero fueron los alemanes quienes se establecieron allí en 1892. Swakopmund fue fundada por el capitán Curt Von François para ser el principal refugio de los navegantes en la costa oeste de Namibia y así facilitar los intercambios entre la Alemania continental y su colonia. Hoy en día éste es el primer balneario de Namibia, que ofrece un sorprendente patrimonio arquitectónico y natural. La delicadeza de su arquitectura colonial alemana contrasta mucho con las grandes dunas del desierto que la rodea y la fuerza del océano Atlántico donde pescan centenares de flamencos. Swakopmund se distingue también por sus numerosas tiendas de artesanía y su oferta gastronómica especialmente ostras y pescado.



Legado colonial

CAPE CROSS Y COSTA DE LOS ESQUELETOS

La costa Atlántica de Namibia es un lugar de auténtica leyenda. Desde la época de los exploradores portugueses, esta zona fue calificada como maldita por sus durísimas condiciones ambientales, con numerosas nieblas y bancos de arena que hacían naufragar a cualquier navío que se aproximara a la costa. Hoy en día y gracias a la mejora en la navegación pocos navíos zozobran en estas costas. Frente a esta mítica costa encontraremos el lujoso y acogedor CAPE CROSS LODGE donde descansaremos tranquilamente en uno de los entornos más hostiles de Namibia.

Hortaleza, 37-1º-3	28004 Madrid	Tel. 915.240.668	mad@rutas10.com
Hurtado de Amézaga, 20-8º	48008 Bilbao	Tel. 944.154.028	info@rutas10.com
Aribau, 195-5º Dcha	08021 Barcelona	Tel. 934.304.773	bcn@rutas10.com



Cape Cross

Al sur de este parque encontramos la reserva de focas de Cape Cross, hogar de una de las mayores colonias de lobos marinos del mundo (*Arctocephalus pusillus*), puede contar con unos 100.000 miembros en la época de cría.

El mítico parque nacional de la costa de los esqueletos

ofrece un paisaje desolador, pero realmente fascinante, los pocos que conseguían sobrevivir a un naufragio y llegaban a la costa, se encontraban con un paisaje desolador, un auténtico desierto de roca; el mar, el viento, el polvo, las solitarias welwitschias y las distantes montañas del Este eran su única compañía, hasta que perecían de cansancio e inanición en uno de los paisajes más ariscos de la Tierra.

Aparte de la leyenda del lugar, la Costa de los Esqueletos es uno de los lugares más inhóspitos de la Tierra. La soledad y el sonido del silencio es lo realmente espectacular.



Cape Cross Lodge

Otro punto de interés es la flora endémica de la zona, como la *welwitschia mirabilis*. Esta planta (considerada conífera), ya descrita por Darwin, está calificada como una de las especies más antiguas de las que pueblan la Tierra, existiendo ejemplares con más de 2000 años.

Dividido en dos partes por las autoridades namibias, atravesaremos la parte Sur del parque, desde la milla 110 (puerta Sur) hasta Torra Bay, donde tomaremos rumbo Este, para posteriormente adentrarnos en la región salvaje de Damaraland.

SPITZKOPPE

En la yerma región del Damaraland, desde la lejanía veremos emerger del horizonte esta espectacular formación rocosa de granito rojo.

Llamado el "Mathernhorn" de África, las rocas graníticas de Spitzkoppe forman unas curiosas y bellas formas debido al enfriamiento y posterior erosión de un inmenso complejo ígneo.

Otra característica de este punto es la tonalidad de la piedra que, durante los amaneceres y en las puestas de sol, adquiere unos tonos rojizos. El color bermejo tan peculiar de Spitzkoppe es debido a la alta concentración de minerales tales como la ortosa y a la alteración de la propia roca.



Spitzkoppe

DAMARALAND Y TWYFELFONTEIN (PATRIMONIO DE LA HUMANIDAD)



En el interior de Namibia exploraremos el Damaraland, una de las zonas más inhóspitas del país, donde predomina el árbol de mopane y donde se pueden ver baobabs, árbol trompa de elefante, euforbias y welvichias entre la numerosa flora endémica del país. Camino al norte atravesaremos algunos poblados Herero, Nama, y Damara, característicos de esta zona.

En un valle relativamente lejano y aislado, encontramos lo que los damara llamaron Ui-Ais o abrevadero saltarín, una zona donde se acumulan los petroglifos y pinturas rupestres, en uno de los mejores conjuntos de arte rupestre de África (patrimonio de la humanidad). Especialistas actuales estiman que hay más de 5.000 representaciones en la zona. Cuando uno se adentra en el valle, se queda atónito ante su amplitud y los gigantescos peñascos que parecen estar a punto de desplomarse hacia el fondo del valle. En esos peñascos es donde los habitantes prehistóricos de estos parajes revelaron cómo percibían su universo. Los petroglifos datan entre 6.000 y 2.000 años de antigüedad. Los cazadores-recolectores bosquimanos de la Edad de Piedra fueron los autores de la mayoría de los grabados y, probablemente, de la totalidad de las pinturas rupestres. Las imágenes representan animales y seres humanos.

LOS ELEFANTES DEL DESIERTO

Descubriremos una de las regiones más bellas de Namibia. Árida y salvaje, esta región del Damaraland ofrece vistas increíbles sobre llanuras desérticas y las lejanas cimas de las montañas Brandberg. El terreno está atravesado por ríos efímeros que fluyen sólo unos pocos días al año.

Pasaremos 2 noches en un Tented Camp que está ubicado en la zona donde hay más probabilidad hay de **observar los elefantes del desierto**, especie única en el mundo. En los 5 últimos años, durante el Safari **4x4** el 100% de nuestros grupos han conseguido avistar a los elefantes del desierto.




Desde nuestro alojamiento y en vehículos 4x4 partiremos con expertos guías locales en busca de una de las especies más fascinantes del continente; nos adentraremos en la reserva de Torra, hasta el lecho seco del río Huab, hábitat de jirafas, cebras y kudus además de los elefantes del desierto.

Esta variedad de elefante africano se caracteriza por su gran resistencia y adaptación a un ecosistema de los más hostiles. Estos paquidermos son capaces de sobrevivir en las condiciones desérticas más extremas, caminan una media de 70 kilómetros al día bajo temperaturas muy altas y se pueden quedar tres o cuatro días sin beber una gota de agua.

Hortaleza, 37-1º-3	28004 Madrid	Tel. 915.240.668	mad@rutas10.com
Hurtado de Amézaga, 20-8º	48008 Bilbao	Tel. 944.154.028	info@rutas10.com
Aribau, 195-5º Dcha	08021 Barcelona	Tel. 934.304.773	bcn@rutas10.com

En la temporada de sequía avanzada, su prodigiosa memoria y gran sensibilidad para detectar agua, les permite descubrir con sus trompas el agua oculta en el lecho de los ríos secos que se convierten en numerosos abrevaderos en los que el resto de animales que viven en el desierto sacian su sed.

Los elefantes del desierto han evolucionado con el tiempo y el clima, siendo más delgados que sus congéneres de las regiones húmedas; sus patas son más largas y sus pies más anchos para caminar por los terrenos arenosos de los ríos secos.



Mujer Herero
 foto de Jose Maria Castillo

LOS HERERO

Del grupo lingüístico bantú, los Herero proceden del gran rift del este de África, llegaron a Namibia a mitad del siglo XVI y hoy en día se concentran en la parte norte del país. Ganaderos y agricultores, siempre han buscado las mejores tierras de Namibia para establecerse y se enfrentaron primero a los intereses de otros grupos étnicos locales y más tarde a los colonos alemanes por las tierras cultivables y ricas en minerales y diamantes. Esto desembocó en una de las primeras guerras coloniales de Namibia.

Al principio los hereros consiguieron parar el avance de las tropas alemanas, pero en 1904 los soldados alemanes ganaron la sangrienta batalla de Waterberg y la guerra se transformó en un terrible genocidio que finalizó con la vida del 80% de la población herero.

Hoy en día, las mujeres herero se reconocen fácilmente por su vestuario que no ha cambiado desde el siglo XVI, cuando los misioneros alemanes les obligaron a vestirse; en esa época las mujeres dejaron sus faldas de piel por largos y amplios vestidos de estilo victoriano. Sus coloridos sombreros imitan la forma de los cuernos de vaca, animal muy importante para ellos, no solo como fuente de riqueza económica sino como parte integral de sus creencias.

LOS HIMBA Y LAS CATARATAS EPUPA

Al norte de Opuwo y tras tres horas de pista difícil, llegaremos allí donde el río Kunene salta desde más de treinta metros, formándose entre sus aguas, islas repletas de baobabs y vigorosos remolinos; estamos en las **cataratas Epupa**. Tomando como referencia el río, separación natural entre Namibia y Angola, realizaremos caminatas a los poblados de la tribu Himba de la zona. Se cree que originalmente los Himba proceden de las tierras del sur de Sudán y Etiopia y que, siendo nómadas en el pasado, se desplazaron hasta la zona que habitan en la actualidad en migraciones que debieron empezar en el siglo XVI; sus rasgos claramente nilóticos y sus cuerpos altos y esbeltos, así lo corroboran. Las mujeres Himba poseen la peculiaridad de untarse la piel y el pelo con una crema a base de cenizas, manteca vegetal y el polvo de una piedra rojiza que se encuentra en la zona; esta crema la irán aplicando en sus cuerpos, varias veces al día durante el transcurso de sus vidas.

Siendo en la actualidad semi nómadas, su actividad económica principal es la ganadería, encargándose los hombres de esta tarea mientras las mujeres permanecen en los poblados o cuidan las incipientes plantaciones que se encuentran en sus inmediaciones. Por esta razón y ya que las caminatas las realizamos durante el día, encontraremos solamente mujeres, niños y ancianos en los poblados.



Himba



Epasha lodge

PARQUE NACIONAL ETOSHA

Situado al norte de Namibia y con una superficie de aproximadamente 22.000 Km², el parque nacional Etosha es uno de los mayores del continente y es famoso por su gran población de rinocerontes blancos y negros. Declarado parque nacional en 1907, se caracteriza por ser una gran planicie seca y salada, en la que las condiciones áridas hacen que no exista mucha vegetación; por esta razón, la visión de los animales es mucho más agradecida que en otros parques de África.



PN Etosha

El parque está organizado en varias pistas que llevan hasta diferentes “waterholes” (pozas de agua), que es donde se concentra la poca agua disponible durante la estación seca (abril-diciembre) y al mismo tiempo es donde encontramos la mayor concentración de fauna. Iremos recorriendo cada una de estas charcas para deleitarnos con hermosas escenas de vida alrededor de ellas y contemplar las diferentes especies que se acercan a beber. El parque es hábitat de leones, leopardos, cebras, antílopes, rinocerontes blancos, negros y jirafas, entre otras muchas especies.

RESERVA DE ERINDI

Situada en lo que se conoce como la meseta central de Namibia, en un territorio ancestral que los Herero llamaban “el lugar del agua”. La reserva de Erindi, es mundialmente reconocida por la variedad de sus ecosistemas (de sabana a pastizales, salares y pozas de agua, bosques y montañas) y por la concentración de fauna que podemos encontrar en sus más de 70.000 hectáreas de terreno.

En ella podremos ver especies africanas muy amenazadas como rinoceronte negro, león, la esquiva hiena marrón, el ñu de cola blanca, además de guepardos y leopardos. Cuenta con una de las mayores variedades de depredadores de África, además de gran variedad de mamíferos y más de 300 especies de aves.

Erindi es una reserva pionera en el estudio y conservación de fauna, donde se llevan a cabo importantes programas de estudio de hábitos y reintroducción de animales, siendo los más destacados los que se llevan a cabo sobre la población de leopardos y wild dog. Es el único sitio, junto a la franja de Caprivi, donde se puede observar fauna de zona húmeda como hipopótamos y cocodrilos.

Dormiremos 1 noche confortables chalets ubicados en el corazón de la reserva justo enfrente de una poza de agua que iluminan a partir del atardecer. Es un alojamiento ideal para observar fauna, día y noche.

Haremos dos emocionantes safaris en 4x4 con los expertos rangers de la reserva.



¡Vive la emoción de un viaje de aventura sin tener que acampar!

Una ruta mítica explorando uno de los países más escénicos y con mayor diversidad de paisajes, fauna y culturas del planeta.

PRE-RESERVA

Como cada año, aunque no tengamos las Fichas técnicas, es posible realizar una pre-reserva.

El proceso consiste en realizar **un depósito del 40% del precio base del viaje**.

En el caso que una ruta sufra modificaciones de itinerario, precio o cualquier otro cambio con el que el cliente que ha realizado una pre-reserva no está conforme, **tendrá una semana desde que se envíe la Ficha Técnica definitiva para notificarnos la cancelación sin ningún gasto de cancelación ni de gestión**.

En caso que se notifique más tarde, y a partir de la publicación oficial de la Ficha Técnica del viaje, sí se aplicarán los precios y costes de cancelación y gestión correspondientes a la nueva temporada.

FORMALIZACIÓN DE RESERVAS

Para reservar cualquier viaje de Rutas 10 *se deberán seguir los siguientes pasos*:

1. Envío del formulario debidamente rellenado: [FORMULARIO EN LA WEB](#)
2. Enviar **copia escaneada en color del pasaporte**. Escaneo limpio y claro en JPF o PDF, **no son válidas fotografías hechas con el móvil**
3. Efectuar **el primer pago** consistente en el **40% del precio base + el 100% del seguro de ampliación de cobertura** de anulación si se desea. **Debe especificarse** en dicho ingreso el **nombre y apellidos del pasajero**. En el caso de que el precio del *aéreo supere el citado 40%*, se podrá exigir un depósito superior
4. **Enviar justificante de pago vía e-mail**. No se considerará la plaza confirmada mientras no se reciba dicho justificante
5. **Recibir confirmación** de Rutas 10
6. **Rutas 10 enviará Seguro/s** dados de alta una vez formalizado el primer pago
7. **Rutas 10 enviará** vía telemática la **IP Información Precontractual** para su **firma remota**
8. **Con posterioridad se enviará el Contrato de Viaje Combinado también** para su firma remota
9. **30 días antes de la salida** se realizará el segundo **pago** por el **importe restante**
10. **Entre 7 y 10 días** antes de la salida **se enviará la documentación** completa
11. En caso de que el viaje requiera la gestión de algún visado, **Rutas 10 os informará** del procedimiento a seguir

Cuentas bancarias Rutas 10 Expediciones y viajes, S.L.	BBVA	ES30 0182 1300 170208510000
	SANTANDER	ES68 0030 7031 610298002273
	CAIXABANK	ES90 2100 0732 220200871947
	KUTXABANK	ES04 2095 0119 90 9103242284
	LABORAL KUTXA	ES55 3035 0134 41 1341041134

Esta es una ficha general, por lo que los datos aquí recogidos son meramente informativos, estando sujetos a posibles modificaciones tanto en itinerario, como precios y condiciones. En el contrato y documentación que se entrega al efectuar el pago final se detallan los servicios contratados definitivamente. **"Programa sujeto a las condiciones generales de nuestra página web"**

Este viaje se realiza en colaboración con **Kananga Expediciones**.

<http://www.rutas10.com/condiciones-generales.html>

Hortaleza, 37-1º-3	28004 Madrid	Tel. 915.240.668	mad@rutas10.com
Hurtado de Amézaga, 20-8º	48008 Bilbao	Tel. 944.154.028	info@rutas10.com
Aribau, 195-5º Dcha	08021 Barcelona	Tel. 934.304.773	bcn@rutas10.com